

Focus Detaljplan

Nyheter i version 22.2

SOKIGO
ADDNODE GROUP

© Sokigo AB
2021

Detta verk är skyddat av upphovsrättslagen och får ej helt eller delvis mångfaldigas!

© Sokigo AB
Tel 08-23 56 00
www.sokigo.se
2021-12-03

1	Focus Detaljplan 22.2	4
1.1	Inledning	4
1.2	Föreskrifter och allmänna råd från Boverket	4
1.3	Reviderad Planbestämmelsekatalog från Boverket	4
1.4	Nationella specifikationer för detaljplaner	4
1.5	Leverans till Lantmäteriets nationella plattform	4
1.6	Planinformation för alla	4
1.7	AutoCAD-versioner	4
1.8	Servicepack Windows	4
1.9	Template	4
2	Föreskrifter, allmänna råd och reviderad planbestämmelsekatalog	5
2.1	Föreskrifter och allmänna råd från Boverket	5
2.2	Reviderad Planbestämmelsekatalog från Boverket	5
3	Sekundär egenskapsgräns	6
4	Tidsbegränsad bestämmelse	7
5	Genomförandetid	8
5.1	Påskrift av genomförandetid	8
6	Planinformation enligt nationella specifikationer	9
6.1	Hjälp-dokument	9
6.2	Tekniska anläggningar – nationell säkerhet	9
6.3	Planinformation	10
7	Export till Focus databas	11

1 Focus Detaljplan 22.2

1.1 Inledning

Focus Detaljplan finns i två varianter.

- Focus Detaljplan med stöd för AutoCAD finns nu i ny version 22.2.
- Focus Detaljplan Total med inbyggd CAD finns nu i ny version 22.2.

Båda Focus-varianterna har i huvudsak samma funktionalitet och beskrivs därför gemensamt under namnet Focus Detaljplan i detta dokument. Om någon funktion är specifik för enbart en av varianterna framgår det tydligt i texten.

Denna dokumentation beskriver de nya och förbättrade funktioner som finns i Focus Detaljplan version 22.2.

1.2 Föreskrifter och allmänna råd från Boverket

Focus Detaljplan 22.2 har fullt stöd för Boverkets föreskrifter om detaljplan och allmänna råd om redovisning av reglering i detaljplan som beslutades 1 oktober 2020.

1.3 Reviderad Planbestämmelsekatalog från Boverket

Focus Detaljplan har stöd för reviderad planbestämmelsekatalog från Boverket daterad 14 oktober 2021 i xml-filen med namn BFS_2021_10_14_Bestammelsekatalog.

Ritningar skapade i äldre Focusversioner kan öppnas och arbetas vidare med i den nya versionen. Ritningar som har öppnats och sparats i version 22.2 kan inte arbetas vidare med i tidigare versioner.

1.4 Nationella specifikationer för detaljplaner

Focus Detaljplan 21.1 har stöd för de nationella specifikationerna för detaljplaner som tagits fram av Lantmäteriet och publicerades den 1 januari 2021. Nytt i version 22.2 är stöd för revidering 3.0 av specifikationerna.

1.5 Leverans till Lantmäteriets nationella plattform

Focus Detaljplan 22.2 har stöd för leverans till Lantmäteriets nationella plattform som öppnade den 11 januari 2021.

1.6 Planinformation för alla

Export och import av planinformation från Focus Detaljplan 22.2 till SQL Server.

1.7 AutoCAD-versioner

Focus Detaljplan 22.2 fungerar på AutoCAD 2019, 2020, 2021 och 2022 och har samma funktionalitet och utseende för alla dessa AutoCAD-versioner. Uppgradering till version 22.2 för befintlig AutoCAD version 2019 - 2022 sker antingen via webbuppdatering eller patchfil. Nytt installationspaket ska skapas vid uppgradering av AutoCAD-version.

1.8 Servicepack Windows

Det är viktigt att Windows har de senaste uppdateringarna för att Focus Detaljplan ska fungera korrekt. Kontakta din IT-enhet om du är osäker.

1.9 Template

Template innehåller inga förändringar

2 Föreskrifter, allmänna råd och reviderad planbestämmelsekatalog

OBS! På grund av förändringar i de nationella specifikationerna från Lantmäteriet, MÅSTE version 22.2 användas för att kunna leverera detaljplaner till den nationella geodataplattformen. Vi rekommenderar därför att ni skyndsamt uppdaterar till ny version.

2.1 Föreskrifter och allmänna råd från Boverket









Focus Detaljplan 22.2 har fullt stöd för Boverkets föreskrifter om detaljplan och allmänna råd om redovisning av reglering i detaljplan som beslutades den 1 oktober 2020. För planer som påbörjas från den 1 januari 2022 är det obligatoriskt att följa dem.

2.2 Reviderad Planbestämmelsekatalog från Boverket

Focus Detaljplan 22.2 har stöd för reviderad planbestämmelsekatalog från Boverket daterad 14 oktober 2021.

Xml-filen med namn BFS_2021_10_14_Bestammelsekatalog innehåller den reviderade katalogen och har lagts till i listan över valbara xml-filer.

Den reviderade planbestämmelsekatalogen innehåller enbart redaktionella ändringar. För mer info hänvisar vi till Boverket.

Namn	Senast ändrad	Typ	Storlek
 BFS_2020_10_01_Bestammelsekatalog	2021-05-07 07:22	XML-dokument	28 kB
 BFS_2021_10_14_Bestammelsekatalog	2021-10-14 09:43	XML-dokument	28 kB
 SWE_Detaljplan_SIS_Bestammelsekatalog_v20160703	2020-07-28 11:05	XML-dokument	25 kB
 SWE_Detaljplan_SIS_Bestammelsekatalog_v20160707	2020-07-28 11:05	XML-dokument	25 kB
 SWE_Detaljplan_SIS_Bestammelsekatalog_v20170301	2020-07-28 11:05	XML-dokument	25 kB
 SWE_Detaljplan_SIS_Bestammelsekatalog_v20180801	2020-07-28 11:05	XML-dokument	25 kB
 SWE_DetaljplanObjectDefinitions	2020-07-28 11:05	XML-dokument	320 kB
 SWE_DetaljplanPBL2010_v1.00	2020-07-28 11:05	XML-dokument	117 kB

Ritningar skapade i äldre Focusversioner kan öppnas och arbetas vidare med i den nya versionen. Ritningar som har öppnats och sparats i version 22.2 kan inte arbetas vidare med i tidigare versioner.





Det är viktigt att inte byta xml-fil i pågående arbete. Vill du jobba med en nyare xml-fil i ett äldre planprojekt måste du rita om planen på nytt från början med ny xml-fil. Gränser kan enkelt konverteras men beteckningar och ytor måste skapas på nytt.

3 Sekundär egenskapsgräns

Sekundär egenskapsgräns är nu justerad i specifikationerna så den fungerar bättre vid export och utbyte med andra system.

Det är nu möjligt att lägga information om att en egenskapsbestämmelse begränsas av sekundär egenskapsgräns i planbestämmelserna (legenden).

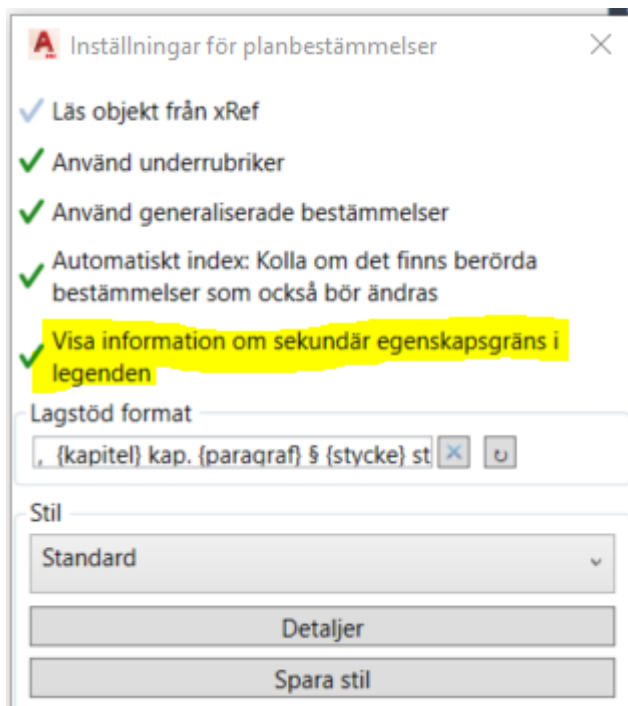
GRÄNSBETECKNINGAR

	Planområdesgräns
	Användningsgräns
	Egenskapsgräns
	Sekundär egenskapsgräns

EGENSKAPSBESTÄMMELSER FÖR VATTENOMRÅDE
Upphävande av strandskydd

a₁ Strandskyddet är upphävt (begränsas av sekundär egenskapsgräns)

I Inställningar för planbestämmelser finns möjlighet att sätta på/stånga av denna funktion.



4 Tidsbegränsad bestämmelse

Enligt de nationella specifikationerna finns nu möjlighet att lägga en tidsbegränsning på bestämmelser under Extra information.

The screenshot shows a software interface for managing zoning plans. The main heading is "Kvartersmark (539)", followed by "B - (Bostäder) (3)". Below this, there are several checked items: "Bostäder", "B", and "Bostäder". A "Huvudsaklig" checkbox is also checked. A text field "Välj 3D volym att koppla bestämmelsen till:" is present with a small icon and a plus sign. The "Extra information" section is expanded, showing a "Tillämpning" dropdown set to "Standard". Below this are fields for "Detaljplan:", "Ursprunglig formulering", "Användbarhet:" (set to "ej angivet"), "Beskrivning användbarhet:", and "Planbestämmelsebeskrivning". The "Giltig från:" and "Giltig till:" fields are highlighted with a red box, indicating the new time-limited determination feature. Below these are "Vert. avgränsning:" (set to "ej angivet") and a partially visible "Giltig till:" field.

5 Genomförandetid

5.1 Påskrift av genomförandetid

Påskrift av genomförandetid i legenden kan nu ske, trots att den inte finns med i planbestämmelsekatalogen.

Under Planområde finns nu möjlighet att välja genomförandetid, förvalt är att det inte läggs ut en beteckning i kartan. Genomförandetiden kan valfritt anges i antal år eller månader i fältet nedan.

I fliken Planinformation är genomförandetiden obligatorisk och anges i antal månader.

Vid Lantmäteriets validering av planen kommer en varning om att formuleringen i påskriften av genomförandetid inte kommer med till plattformen.

6 Planinformation enligt nationella specifikationer

Focus Detaljplan har stöd för de nationella specifikationer som Lantmäteriet tagit fram och som publicerades den 1 januari 2021.

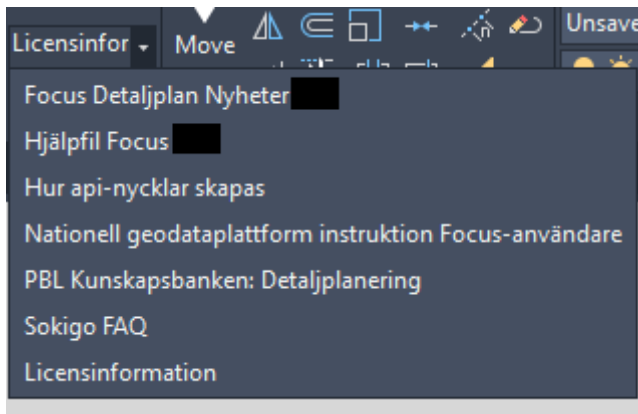
I version 22.2 har vi stöd för revidering 3.0 av specifikationerna.

OBS! På grund av förändringar i de nationella specifikationerna från Lantmäteriet, MÅSTE version 22.2 användas för att kunna leverera detaljplaner till den nationella geodataplattformen. Vi rekommenderar därför att ni skyndsamt uppdatera till ny version.

6.1 Hjälp-dokument

I hjälpdokumentet **Nationell geodataplattform instruktion Focus-användare** finns en beskrivning hur planinformationen enligt nationella specifikationer hanteras, vad varje fält betyder samt leverans till Lantmäteriets nationella geodataplattform. Dokumentet innehåller även länkar till Lantmäteriets instruktioner och de nationella specifikationerna och har uppdaterats enligt revidering 3.0 av specifikationerna.

Ett nytt dokument har tagits fram: **Hur api-nycklar skapas** för att underlätta hanteringen.



6.2 Tekniska anläggningar – nationell säkerhet

Information från Smartare Samhällsbyggnad om uppdatering av den Nationella geodataplattformen:

”Efter samråd med myndigheter med ansvar för nationell säkerhet har vi kommit fram till ett antal åtgärder som behöver vidtas för att undvika att känslig information sammanställs på nationell nivå. Åtgärderna berör den nationella specifikationen för detaljplan samt valideringen och lagringen av detaljplaner i den nationella geodataplattformen. Rekommendationen från de berörda myndigheterna är att bestämmelser som berör Teknisk anläggning inte ska preciseras och innebär för de detaljplaner som levereras till plattformen att:

Attributet Planbestämmelse::planbestämmelsekatalogreferens ska för tekniska anläggningar peka på en bestämmelse som har kategori=Teknisk anläggning, men som inte har någon underkategori.

Attributen Planbestämmelse::bestämmelseformuleringen ska för tekniska anläggningar innehålla texten ”Teknisk anläggning” och inget annat. Attributen

Planbestämmelsebeskrivning::motiv och Planbestämmelse::ursprunglig bestämmelseformulering ska antingen innehålla texten ”Teknisk anläggning” eller vara tomma.

För att undvika att känslig information röjs har redan nu följande åtgärder genomförts:

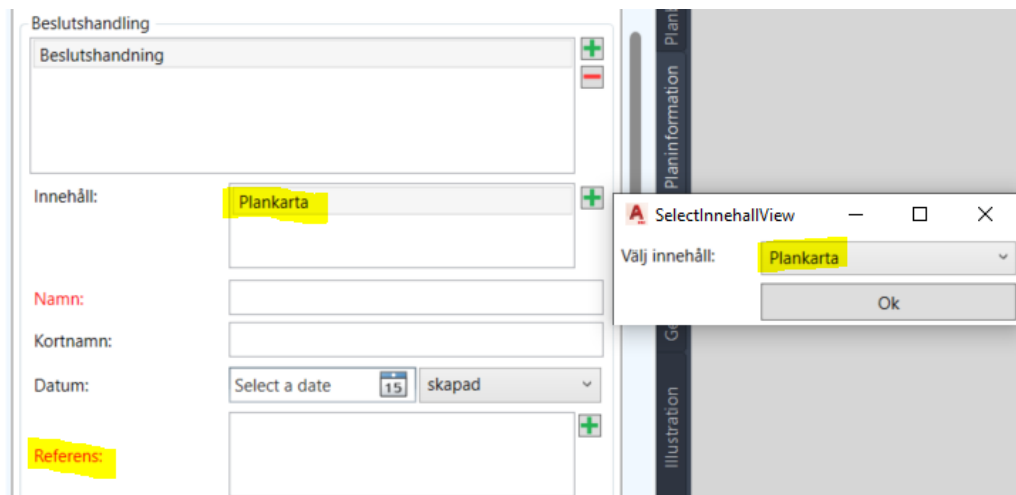
- De detaljplaner i VER- och PROD-miljön som innehåller preciseringar av Tekniska anläggningar har tagits bort.
- En validering har implementerats så att planer med preciseringar av Teknisk anläggning inte kan laddas upp i VER- eller PROD-miljön. Valideringen har redan implementerats och gäller för alla versioner av modellen för att undvika att känslig information tillgängliggörs.”

6.3 Planinformation

Vissa mindre ändringar har skett i fälten under fliken Planinformation, t ex har vissa datum tagits bort och vissa kompletteringar gjorts enligt de nationella specifikationerna.

En ny regel har införts i nationella specifikationerna, vilken betyder att plankartan alltid måste länkas ihop med detaljplanen vid status laga kraft.

Detta görs under beslutshandlingar. I fältet Referens görs länkningen.



7 Export till Focus databas

I denna version finns möjlighet att exportera planer gjorda enligt SIS Standard och föreskrifterna till Focus databas. Det finns stöd för SQL Server.