



Produkt: GEOSECMA for ArcGIS  
Område: GEOSECMA Webb  
Modul: Generell  
Skapad för Version: 10.9.1 SP6  
Uppdaterad: 2025-01-03

**Hitta närmaste berörda ägare**

Vid behov att få ut ägare vid en led, adress eller byggnad

## Innehåll

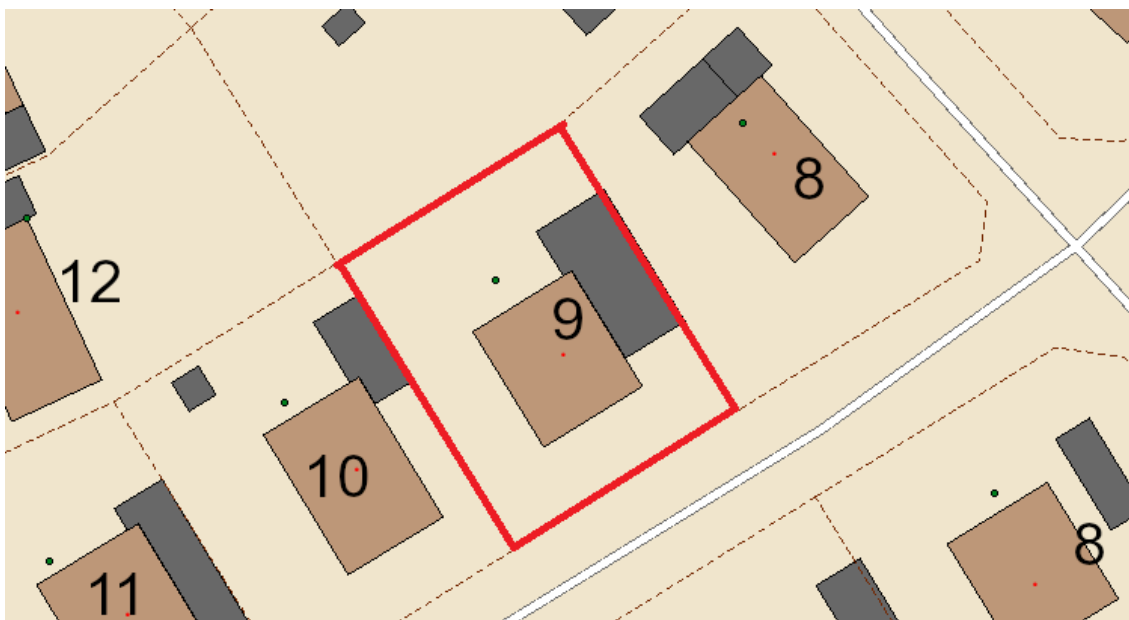
Hitta närmaste berörda ägare.....	1
1. Sammanfattning .....	3
2. Beskrivning .....	3

## 1. Sammanfattning

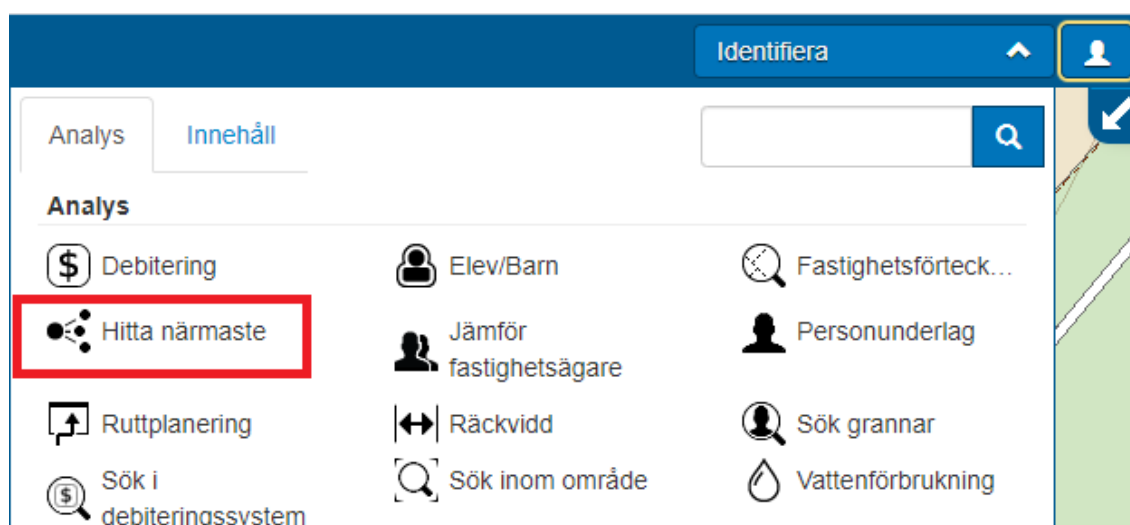
Denna guide hjälper till då det finns ett behov att få ut vilka ägare som är berörda vid en viss led, adress eller byggnad. I denna guide kommer vi att visa hur du med hjälp av två utav våra verktyg enkelt kan få fram detta.

## 2. Beskrivning

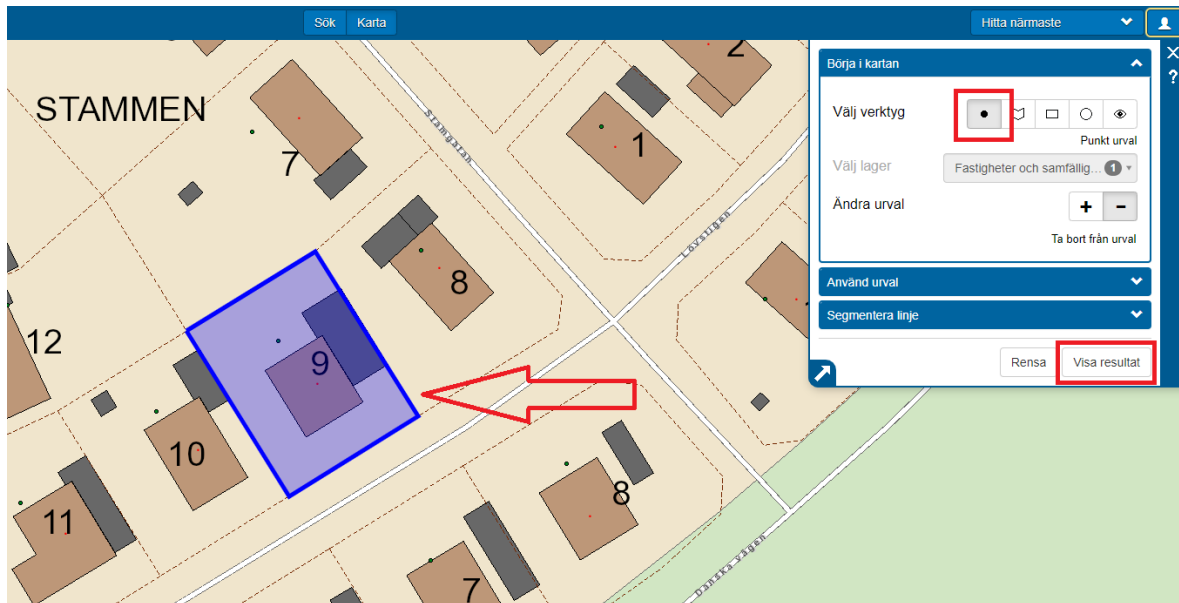
Första steget är att markera den ytan du vill använda för att få fram berörda ägare kring, i detta fall har vi valt att använda oss utav den rödmarkerade byggnaden nedan. (OBS vi har valt att utesluta persondata för säkerhetsskäl).



För att markera vald yta väljer du "Hitta närmaste" som det första verktyget.



Välj det verktyg du tycker passar bäst för att markera ytan/leden du vill använda och tryck på ”Visa resultat”.



Analysen visas med flera olika resultat, välj bort de som inte är aktuella för detta ändamål.



För att enbart få ägare kring den valda byggnaden så har vi bara valt ”Adress”.

Hitta närmaste - Fastigheter och samfälligheter **4/23**

Mer ▾ Dela ▾ Bredare ✕ Stäng

Buffert  meter  1000

Visa i resultat

Starta från

Ta bort dubletter

STAMMEN 9>1 **4/23**

Primärt visningsfält Lager Subtyp	Avstånd (m)	Sida	
<input type="checkbox"/>	20,37	Vänster	Mer ▾
<input type="checkbox"/>	14,68	Vänster	Mer ▾
<input type="checkbox"/>	10,35	Höger	Mer ▾
<input type="checkbox"/>	8,05	Vänster	Mer ▾

När du är nöjd med den markerade ytan som du vill analysera väljer du: ”Mer” – ”Personunderlag”.

Hitta närmaste - Fastigheter och samfälligheter **4/23**

Mer ▾ Dela ▾ Bredare ✕ Stäng

Buffert  meter

Visa i resultat

Starta från

Ta bort dubletter

STAMMEN 9>1 **4/23**

Innehåll

Analys

- Debitering
- Jämför fastighetsägare
- Vattenförbrukning
- Övrigt
- Ruttplanering
- Elev/Barn
- Fastighetsförteck...
- Sök grannar
- Personunderlag
- Ägare
- Ärende

Primärt visningsfält Lager Subtyp	Avstånd (m)	Sida	
<input type="checkbox"/>	20,37	Vänster	Mer ▾
<input type="checkbox"/>	14,68	Vänster	Mer ▾
<input type="checkbox"/>	10,35	Höger	Mer ▾

Längst ner i vänstra delen av bilden kommer resultatet att visas, om du vill korrigera urvalet går det att göra i ovanstående del av bilden. OBS! Vi har valt att utesluta persondata för säkerhetsskäl.

Personunderlag Dela ▼ ✕ Stäng

Resultatet innehåller 6 av 6 invånare som ingår i 4 av 4 undefined

Typ  Invånare  Fastighet  Ägare

Status  Bebodda  Obebodda  Båda

Använd info från  Fastighet  Byggnad

Kön  Man  Kvinna  Båda

Åldersspann

Urval  Återställ filter

Tabell Statistik Diagram Täthet

Fastighetsnamn	Namn	Adress	Ålder	Födelseår	Kön

