


# Release Notes



## Revisionshistorik av dokument:

- 2023-03-22: Tillägg av tips till dig som använder GEOESCMA Fysisk planering, se kapitel 4.
- 2023-02-09: Förtydligande i kapitel 3.1.1. kring myndighetsuppdatering av GEOSECMA Fastighet.

## Innehållsförteckning

Release Notes .....	1
1. Summering innehåll .....	3
2. GEOSECMA Grävtilstånd .....	3
2.1. Ny e-tjänst för ansökan av grävtilstånd och trafikanordningsplaner .....	3
Förbättrad översikt .....	4
Förbättrat ansökningsformulär .....	5
Enklare att skapa sin kartbild .....	6
Möjlighet att spara sin ansökan utan att skicka in den .....	7
Möjlighet att skicka ut aktiveringslänk för konton igen .....	7
Stöd för WMS och WMTS .....	7
Databasförbättring för bättre stöd för ArcGIS Dashboards.....	7
Lagt in efterfrågade symboler och vägmärken för TA-planer .....	8
3. GEOSECMA Fastighet.....	8
3.1. Ny version – Registerbeteckning Direkt .....	8
3.1.1. Vår rekommendation – upphörande av stöd tidigare version .....	8
4. Tips till dig som använder GEOSECMA Fysisk planering .....	9
4.1. Får ni felmeddelande i Plandialogen? .....	9

## 1. Summering innehåll

S-GROUP Solutions kundlöfte inkluderar att utveckla hållbara, framtidssäkra och innovativa verksamhetslösningar för kommunala verksamheter. Det innebär exempelvis att vi säkerställer att GEOSECMA for ArcGIS anpassas till aktuella myndighetsförändringar så att du som kund och användare kan känna dig trygg med att GEOSECMA har inbyggt stöd för aktuella regelverk och standarder.

Det innebär också att vi investerar i innovation, ny funktionalitet, rådande tekniktrender samt moderna användargränssnitt så att GEOSECMA for ArcGIS kontinuerligt utvecklas för att stödja kommunens arbetsflöden och digitala utveckling.

Båda perspektiven i vårt kundlöfte avspeglas i detta service pack som innehåller:

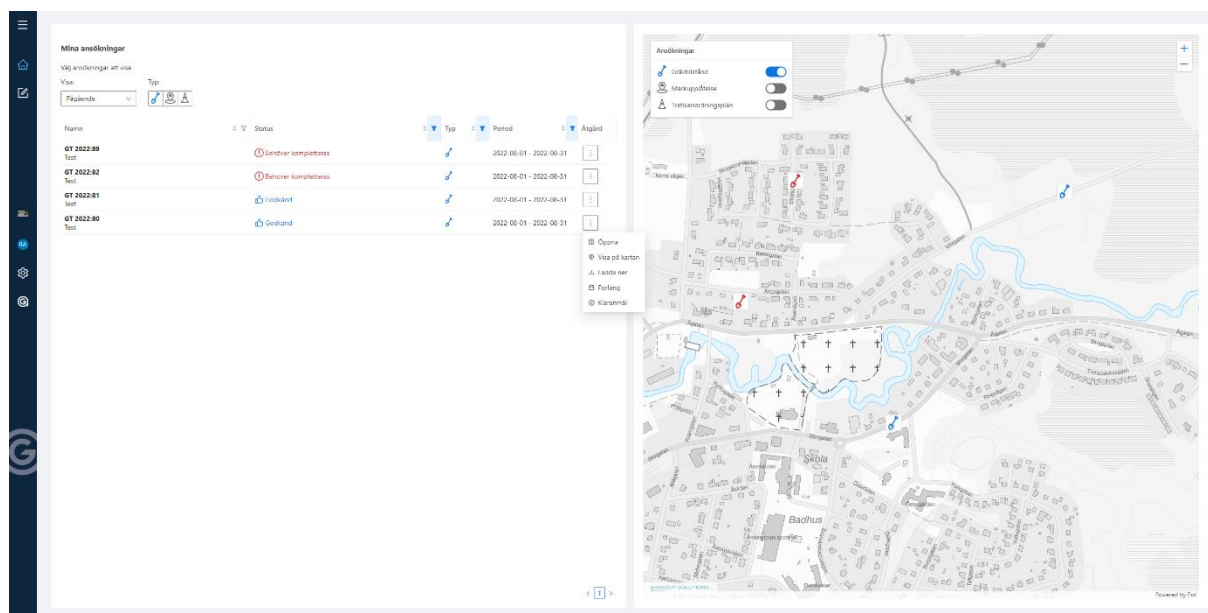
- Myndighetsanpassning av GEOSECMA Fastighet
- Innovativa nyheter och förbättrat användargränssnitt i GEOSECMA Grävstillstånd

## 2. GEOSECMA Grävstillstånd

### 2.1. Ny e-tjänst för ansökan av grävstillstånd och trafikanordningsplaner

Nu lanserar vi omfattande nyheter i modulen Grävstillstånd! Med en helt nyutvecklad e-tjänst och ett stort antal förbättrade funktioner förenklas hanteringen för den ansökanden och ni som kommun ökar därigenom er servicenivå. Dessutom medför nyheterna också flera förbättringar för handläggare av grävstillstånd och TA-planer.

## Förbättrad översikt



- **Nyhet:** Nu är det möjligt för ansökande av ärendet att söka, sortera och filtrera bland sina ansökningar.
- **Effekt:** Därmed blir det enklare, och det går snabbare, att hitta bland sina ansökningar. På så sätt kan den som söker snabbare och enklare hantera funktioner för att klaransmäla, begära förlängning och komplettera med mer information när detta begärs.
- **Nyhet:** Möjlighet för ansökande att se sina ansökningar i kartan och listan samtidigt.
- **Effekt:** Förenklar för ansökande att hitta och hantera sina ansökningar i kartan såväl som i listan.

## Förbättrat ansökningsformulär

The screenshot shows a web application interface for submitting an application. The interface is divided into two main panes. The left pane, titled 'GT 2022-111 - Gemen...', contains a form with the following sections:

- Information:** Includes fields for 'Namnet på ansökan', 'Plats', 'Ärendenummer', and 'Ledningsplanen'.
- Sökande:** A section for the applicant's details.
- Färdadresser:** A section for travel addresses.
- Entreprenör och Arbetstidare:** A section for contractor and worker information.
- Datum och tidsperiod:** A section for dates and time periods.

The right pane displays a preview of the application form, which includes a map of the project location and a table of information.

The screenshot shows a web application interface for submitting an application. The interface is divided into two main panes. The left pane, titled 'Ny ansökan', contains a form with the following sections:

- Information:** Includes fields for 'Namnet på ansökan', 'Plats', and 'Ärendenummer'.
- Sökande:** A section for the applicant's details.
- Färdadresser:** A section for travel addresses.
- Entreprenör och Arbetstidare:** A section for contractor and worker information.
- Datum och tidsperiod:** A section for dates and time periods.

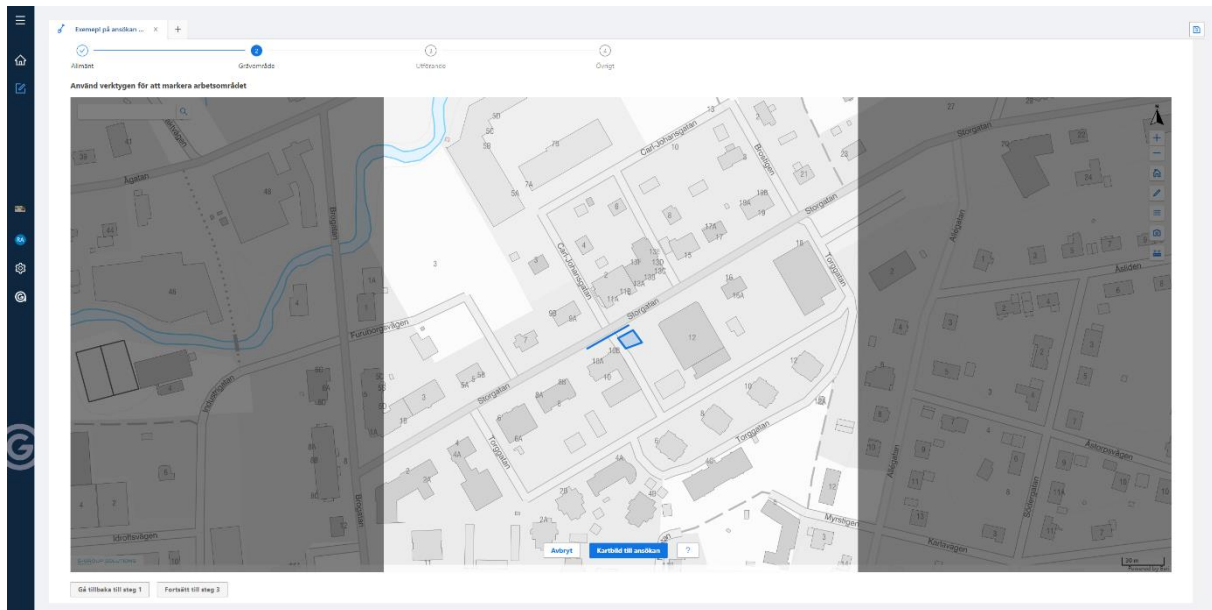
The right pane displays a preview of the application form, which includes a table of information:

Information	Ansökans Ledningsplan	Datum
Titel på ansökan		2022-11-11

Below the table, there is a section for 'Sökande' (Applicant) with fields for 'Förnamn', 'Efternamn', 'Adress', 'Telefon', and 'E-post'.

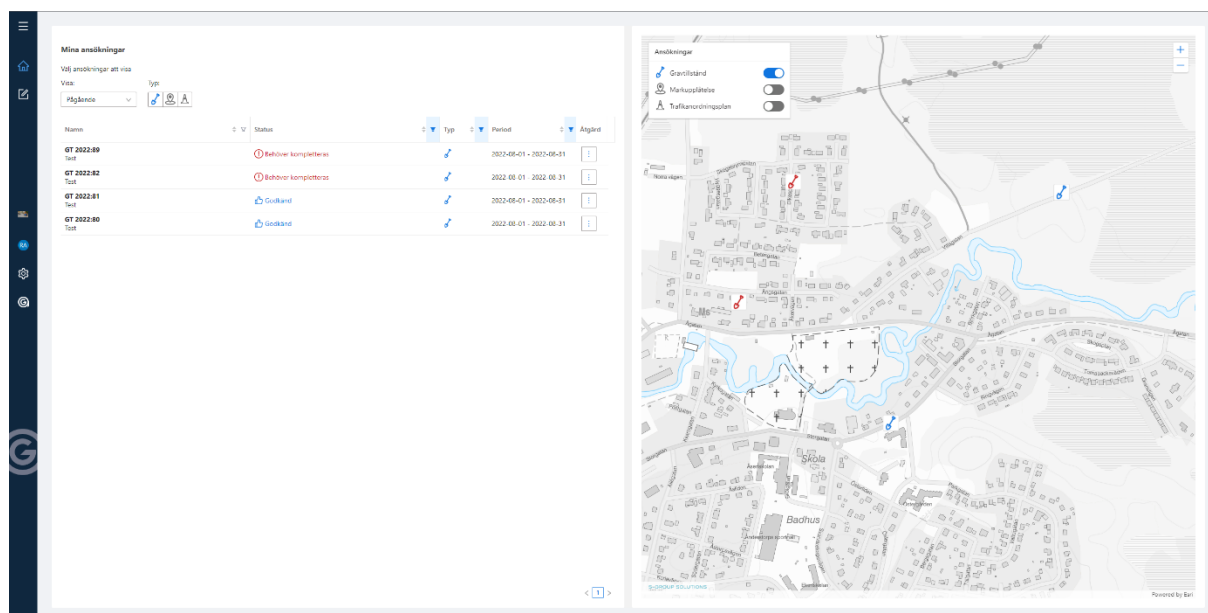
- **Nyhet:** Formuläret är numera uppdelat i flera olika steg för ett tydligare flöde. Dessutom har förklarande texter införts i olika fält.
- **Effekt:** Ökar korrektheten i ansökan genom att ansökande skriver in rätt information på rätt plats.
- **Nyhet:** Förtydligat visningen av villkor för ansökningar.
- **Effekt:** Säkerställer att ansökande läser villkoren innan de skickar in sin ansökan.

## Enklare att skapa sin kartbild



- **Nyhet:** Användare zoomas automatiskt till rätt adress i kartan under förutsättning att de nyttjar platsuppslagningstjänster och att ansökande använder ”plats-fältet”.
- **Effekt:** Enklare och snabbare för användare att hitta rätt plats i kartan.
- **Nyhet:** Användare får se hur kartbilden ser ut när den skapas.
- **Effekt:** Det blir lättare att visualisera var grävarbetet ska ske eller var vägmärken ska stå.

## Möjlighet att spara sin ansökan utan att skicka in den



- **Nyhet:** Ansökande kan spara sin ansökan utan att skicka in den.
- **Effekt:** Ansökande kan fortsätta med sin ansökan vid ett senare skede och behöver då inte göra klart hela ansökan på en gång och vid samma tillfälle.

## Möjlighet att skicka ut aktiveringslänk för konton igen

- **Nyhet:** Möjlighet att skicka ut aktiveringslänk efter registrering igen.
- **Effekt:** Om mejlet inte skickades ut vid registrering är det fortfarande möjligt att aktivera sitt konto.

## Stöd för WMS och WMTS

- **Nyhet:** Möjlighet att använda WMS och WMTS i e-tjänsten.
- **Effekt:** Stöd för fler karttjänster och stöd för internationell standard.

## Databasförbättring för bättre stöd för ArcGIS Dashboards

- **Nyhet:** Inkluderad databasvy som går att använda för att sätta upp en dashboard över aktuella arbeten.

- **Effekt:** Möjlighet att enklare kunna dela med sig av aktuella arbeten både inom och utom organisationen.

Lagt in efterfrågade symboler och vägmärken för TA-planer

- **Nyhet:** Lagt till fler symboler och vägmärken för TA-planer.
- **Effekt:** Ger användaren möjlighet att skapa en mer komplett och noggrann TA-plan.

## 3. GEOSECMA Fastighet

### 3.1. Ny version – Registerbeteckning Direkt

Modulen Fastighet stödjer nu Lantmäteriets nya version av Registerbeteckning Direkt (version 5.0.). Denna tjänst används bland annat för att snabbt söka på en fastighetsbeteckning via ”autocomplete” och är en av de centrala tjänsterna i kommunikationen med Lantmäteriets direktåtkomsttjänster.

#### 3.1.1. Vår rekommendation – upphörande av stöd tidigare version

Det innebär att ni som har modulen Fastighet behöver uppdatera till detta service pack senast 31 maj 2023 för att säkerställa tillgång till senaste myndighetsuppdatering och korrekt fastighetsinformation.

Lantmäteriets [avveckling av Registerbeteckning v. 4.0.3. sker den 31 maj 2023](#). Tidigare version fortsätter att fungera parallellt med den nya versionen fram till nämnda datum.



## 4. Tips till dig som använder GEOSECMA Fysisk planering

### 4.1. Får ni felmeddelande i Plandialogen?

#### **Därför kan felmeddelande uppstå och så ser det ut:**

- Efter uppdatering till detta service pack kan det, för er som levererat detaljplaner till Lantmäteriets nationella geodataplattform, dyka upp ett ”felmeddelande” i er plandialog.
  - Felmeddelandet visas som ett litet moln med ett utropstecken framför.
- Detta är en indikation på att något har förändrats i era detaljplaner i förhållande till den information som ni har levererat till geodataplattformen.
  - Anledningen är att Boverket uppdaterade planbestämmelsekatalogen (2020:5) den 1/11 2022, vilket medför att även strukturen i modulens plandialog har uppdaterats.

#### **Så åtgärdas felmeddelandet:**

- Notera – detta påverkar INTE era redan levererade planer.
- Ni åtgärdar ”felmeddelandet” på ett enkelt sätt genom att leverera om samtliga planer som har levererats till geodataplattformen. Givetvis behöver ni inte göra det en plan i taget – utan modulen har stöd för att ni levererar samtliga planer samtidigt! Se skärmdump nedan för den funktion som används för detta.

Namn	Syfte	Status	Författare	Planstatus	Påbörjad datum	Laga kraft datum	Katalognamn
(Äldre) Anderstorp 1097		✓	Airne Lidestjärna	Laga kraft	1899-12-30	2017-09-22	Upphävida bestämmelse (BFS 2014:5)
(Äldre) Del av Anderstorp 2:54		✓	adm	Påbörjad	1899-12-30		Upphävida bestämmelse (BFS 2014:5)
[Plannamn]	[Syfte]	✓	[Planarkitekt]	Laga kraft	1900-01-01	1900-01-01	Upphävida bestämmelse (BFS 2014:5)
A18	Stadsågan nr 432 m.fl.	✓	Gösta Plauch	Laga kraft	1899-12-30	1963-08-06	Upphävida bestämmelse (BFS 2014:5)
A29	-	✓	Lars Stalin	Laga kraft	1899-12-30	1968-01-01	Upphävida bestämmelse (BFS 2014:5)
A38	Ändring av stadsplan för kv Aimen Östra	✓	Kaj Håkansson	Laga kraft	1899-12-30	1971-08-24	Upphävida bestämmelse (BFS 2014:5)
A33	Syftet med planen är att planlägga ett mindre antal attraktiva villatomter i...	✓	Den Johansson	Laga kraft	1899-12-30	2002-03-06	Upphävida bestämmelse (BFS 2014:5)
Anderstorp 1097	Planen syftar till att pröva markens lämplighet för utveckling av ny bostads...	✓	Max Nilsson	Samråd	2022-03-21		Gällande bestämmelse (BFS 2020:5)
Detaljplan för kvarteret Vretåker 2, B...	Syftet med planläggningen är att aktivera och utveckla kvarteret Vretåker 2...	✓	Super	Granskning	2020-12-12	2023-09-22	Gällande bestämmelse (BFS 2020:5)
Detaljplan för kvarteret Vretåker 2, B...	Syftet med planläggningen är att aktivera och utveckla kvarteret Vretåker 2...	✓	Super	Granskning	2020-12-12		Gällande bestämmelse (BFS 2020:5)
Detaljplan för Varvet 4:3 m.fl.	Planens syfte är att bidra till positiv utveckling i Östra hamnen genom att s...	✓	Super	Laga kraft	2020-03-03	2023-01-13	Upphävida bestämmelse (BFS 2014:5)
Detaljplan för Varvet 4:3 m.fl. (1)	Planens syfte är att bidra till positiv utveckling i Östra hamnen genom att s...	✓	Super	Laga kraft	2020-03-03	2023-01-13	Upphävida bestämmelse (BFS 2014:5)
Detaljplan för Våby 19:3		⚠	Antagen	Laga kraft	1753-01-01		Upphävida bestämmelse (BFS 2014:5)
Gränshänski	Olka Hiearkier	✓	Super	Påbörjad	2022-10-14		Gällande bestämmelse (BFS 2020:5)
Leuberg 66:1:32 och s:2 original	Modernisera gällande detaljplan och möjliggöra tillbyggnad med uterum o...	✓	Super	Laga kraft	2023-01-01	2004-08-02	Upphävida bestämmelse (BFS 2014:5)
Repetitionsplan		✓	adm	Påbörjad	1899-12-30		Upphävida bestämmelse (BFS 2014:5)
Smedstad 1:21 m.fl. (Kasernområdet...	Syfte med planen	✓	Super	Samråd	2021-12-14		Gällande bestämmelse (BFS 2020:5)
Test	Test	✓	Super	Påbörjad	2022-10-03		Gällande bestämmelse (BFS 2020:5)
Test Z	Test	✓	Super	Påbörjad	2023-03-16		Gällande bestämmelse (BFS 2020:5)
Ändring av anderstorp	Syftet med detaljplanen är att utveckla området för ny belysning för and...	✓	Max Nilsson	Samråd	2021-08-20		Gällande bestämmelse (BFS 2020:5)